







LEGENDA

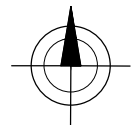
-  1000 HRANICE POZEMKŮ – dle KN
-  ÚROVEŇ HLADINY STOLETÉ VODY Q100 = 173,00 m n.m.
– HODNOTA POSKYTNUTA SPRÁVCEM TOKU Pováří Moravy.
-  STÁVAJÍCÍ OBJEKTY



STAVEBNÍ OBJEKTY

-  SO.01 Vzdělávací centrum
-  SO.02 Zpevněné plochy, sadové úpravy, mobiliář
-  SO.03 Sportovní plocha

PARCELY dle KN

Parcela	Vlastnické právo	Způsob využití	Druh pozemku
• st. 49	Obec Vranovice, Školní 1, VRANOVICE, 691 25		zastavěná plocha a nádvoří
• 83/2	Obec Vranovice, Školní 1, VRANOVICE, 691 25	zeleň	ostatní plocha
• 2564/2	Obec Vranovice, Školní 1, VRANOVICE, 691 25	ostatní komunikace	ostatní plocha



VEDOUCÍ PROJEKCE Ing. Stanislav BREJCHA	AUTORIZACE Ing. Petr URUBEK	VYPRACOVAL Ing.arch. Rastislav TESÁŘIK 	 HODONÍN s.r.o. Brněnská 3497 695 01 HODONÍN
STAVEBNÍK Obec Vranovice, Školní 1, VRANOVICE, 691 25			
LOKALITA Vranovice, U Floriánka č.57			DATUM březen 2017
A K C E	Zateplení vzdělávacího centra ve Vranovicích		STUPEŇ PD dle §3 vyhl. 499/2006 Sb.
			FORMÁT A3
			ZAKÁZKA ČÍSLO PROST 2016–056
			MĚŘÍTKO 1:500
KATASTRÁLNÍ SITUACE			ČÍSLO VÝKRESU C–03